



PLAN SYTUACYJNY

Przebudowa nawierzchni drogi powiatowej nr 4062P
 na odcinku Iłowiec - Brodnica - Ludwikowo
 od km 4+615 do km 5+500 (0,885 km)
 od km 6+930 do km 7+070 (0,140 km)
 od km 10+255 do km 11+250 (0,995 km)
 Rozmiar A4 Skala 1:500 str. 1 z 17



PLAN SYTUACYJNY

Przebudowa nawierzchni drogi powiatowej nr 4062P
na odcinku Iłówiec - Brodnica - Ludwikowo
od km 4+615 do km 5+500 (0,885 km)
od km 6+930 do km 7+070 (0,140 km)
od km 10+255 do km 11+250 (0,995 km)
Rozmiar A4 Skala 1:500 str. 2 z 17




PLAN SYTUACYJNY

Przebudowa nawierzchni drogi powiatowej nr 4062P
na odcinku Iłówiec - Brodnica - Ludwikowo
od km 4+615 do km 5+500 (0,885 km)
od km 6+930 do km 7+070 (0,140 km)
od km 10+255 do km 11+250 (0,995 km)
Rozmiar A4 Skala 1:500 str. 3 z 17




Przebudowa nawierzchni drogi powiatowej nr 4062P
na odcinku Iłowiec - Brodnica - Ludwikowo
od km 4+615 do km 5+500 (0,885 km)
od km 6+930 do km 7+070 (0,140 km)
od km 10+255 do km 11+250 (0,995 km)
Rozmiar A4 Skala 1:500 str. 4 z 17



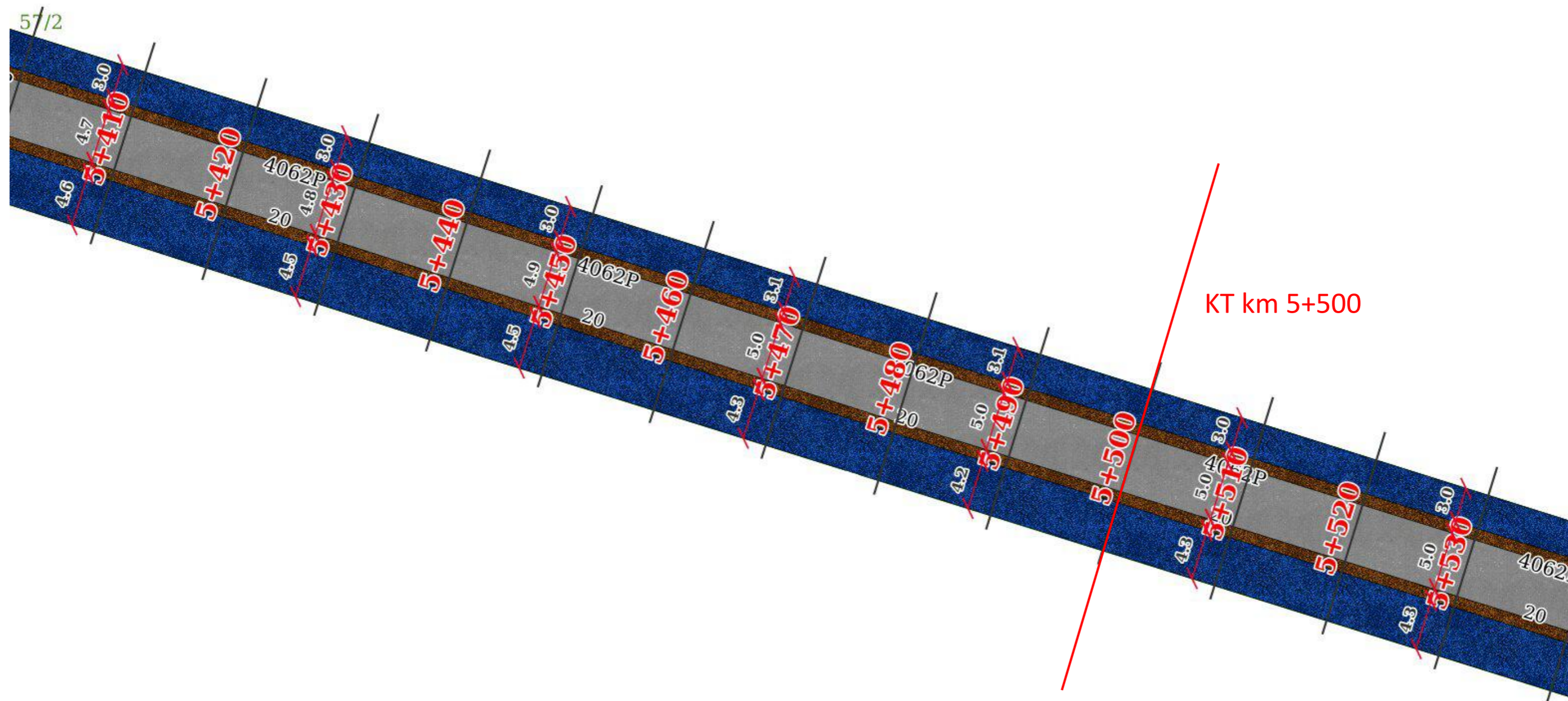
PLAN SYTUACYJNY

Przebudowa nawierzchni drogi powiatowej nr 4062P
 na odcinku Iłowiec - Brodnica - Ludwikowo
 od km 4+615 do km 5+500 (0,885 km)
 od km 6+930 do km 7+070 (0,140 km)
 od km 10+255 do km 11+250 (0,995 km)
 Rozmiar A4 Skala 1:500 str. 5 z 17



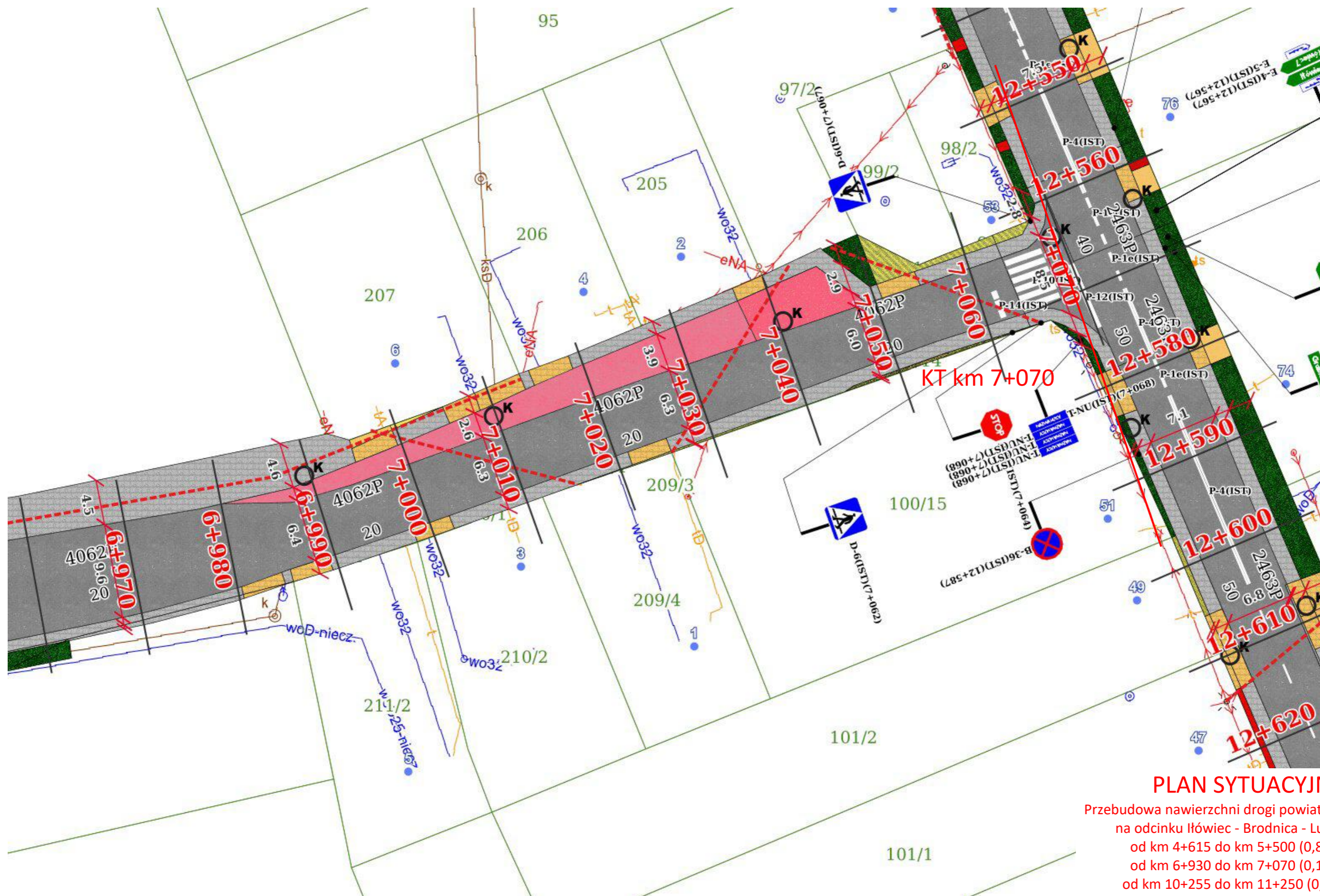
PLAN SYTUACYJNY

Przebudowa nawierzchni drogi powiatowej nr 4062P
na odcinku Iłówiec - Brodnica - Ludwikowo
od km 4+615 do km 5+500 (0,885 km)
od km 6+930 do km 7+070 (0,140 km)
od km 10+255 do km 11+250 (0,995 km)
Rozmiar A4 Skala 1:500 str. 6 z 17



PLAN SYTUACYJNY

Przebudowa nawierzchni drogi powiatowej nr 4062P
 na odcinku Iłówiec - Brodnica - Ludwikowo
 od km 4+615 do km 5+500 (0,885 km)
 od km 6+930 do km 7+070 (0,140 km)
 od km 10+255 do km 11+250 (0,995 km)
 Rozmiar A4 Skala 1:500 str. 7 z 17



PLAN SYTUACYJNY

Przebudowa nawierzchni drogi powiatowej nr 4062P
na odcinku Iłówiec - Brodnica - Ludwikowo
od km 4+615 do km 5+500 (0,885 km)
od km 6+930 do km 7+070 (0,140 km)
od km 10+255 do km 11+250 (0,995 km)
Rozmiar A4 Skala 1:500 str. 9 z 17



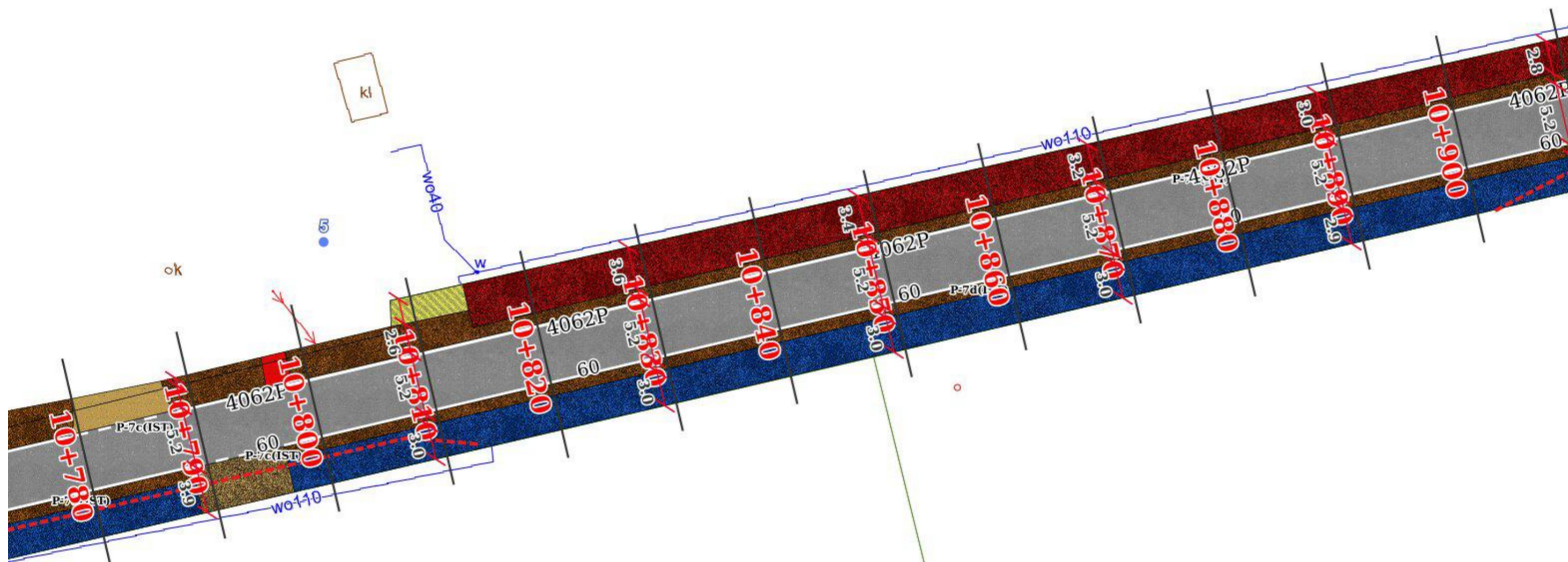
PLAN SYTUACYJNY

Przebudowa nawierzchni drogi powiatowej nr 4062P
na odcinku Iłówiec - Brodnica - Ludwikowo
od km 4+615 do km 5+500 (0,885 km)
od km 6+930 do km 7+070 (0,140 km)
od km 10+255 do km 11+250 (0,995 km)
Rozmiar A4 Skala 1:500 str. 12 z 17



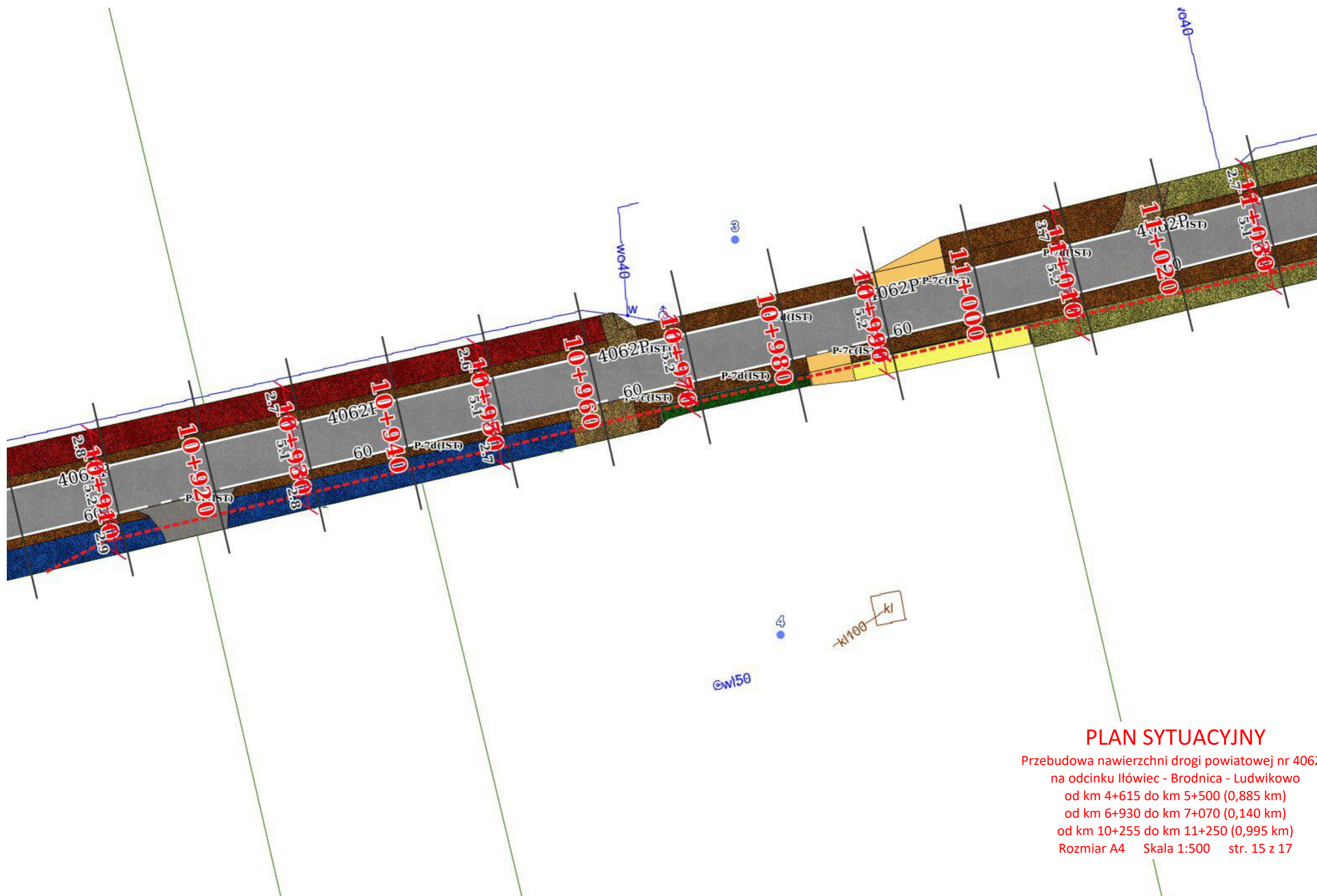
PLAN SYTUACYJNY

Przebudowa nawierzchni drogi powiatowej nr 4062P
na odcinku Iłówiec - Brodnica - Ludwikowo
od km 4+615 do km 5+500 (0,885 km)
od km 6+930 do km 7+070 (0,140 km)
od km 10+255 do km 11+250 (0,995 km)
Rozmiar A4 Skala 1:500 str. 13 z 17



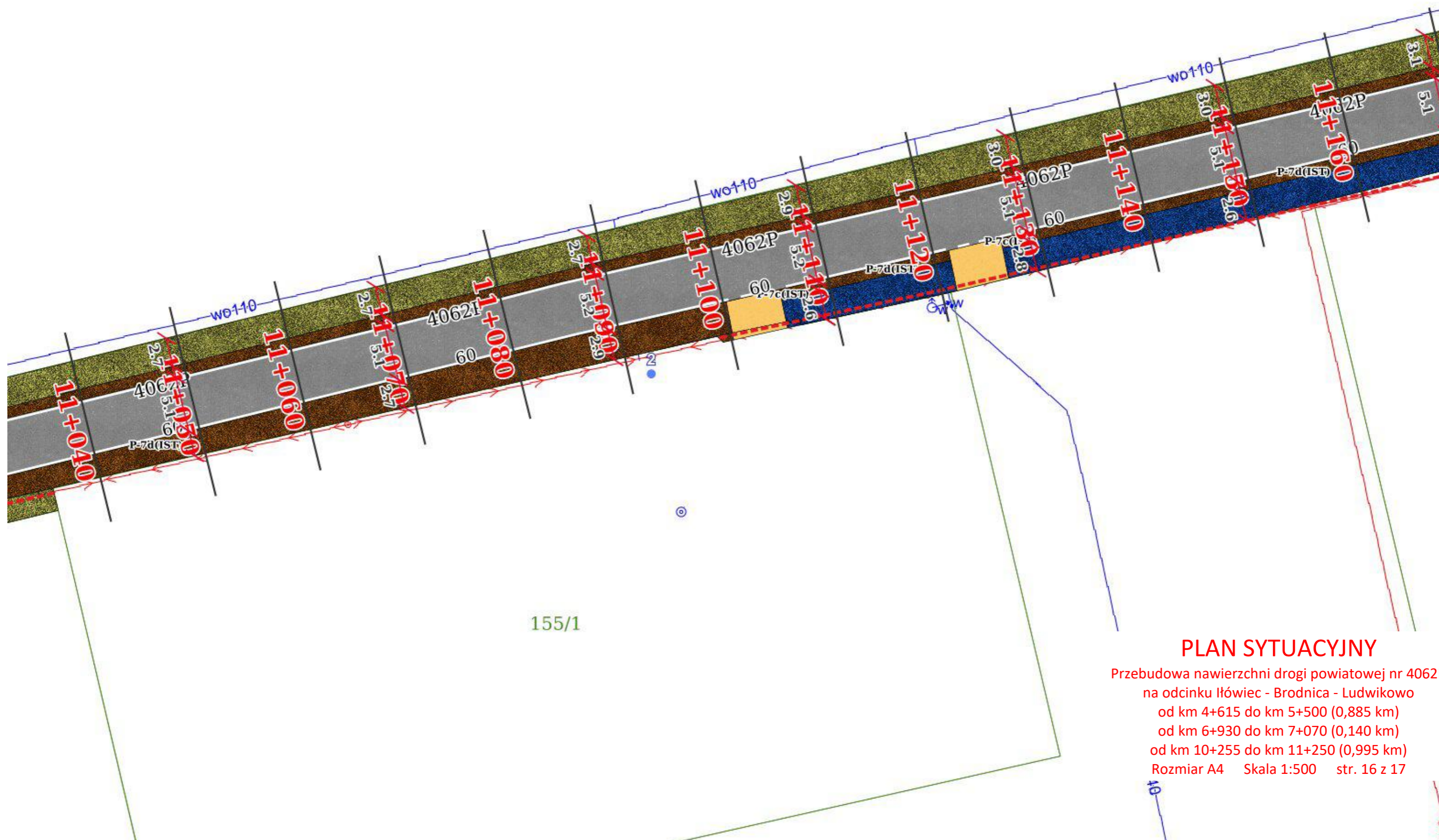
PLAN SYTUACYJNY

Przebudowa nawierzchni drogi powiatowej nr 4062P
 na odcinku Iłówiec - Brodnica - Ludwikowo
 od km 4+615 do km 5+500 (0,885 km)
 od km 6+930 do km 7+070 (0,140 km)
 od km 10+255 do km 11+250 (0,995 km)
 Rozmiar A4 Skala 1:500 str. 14 z 17



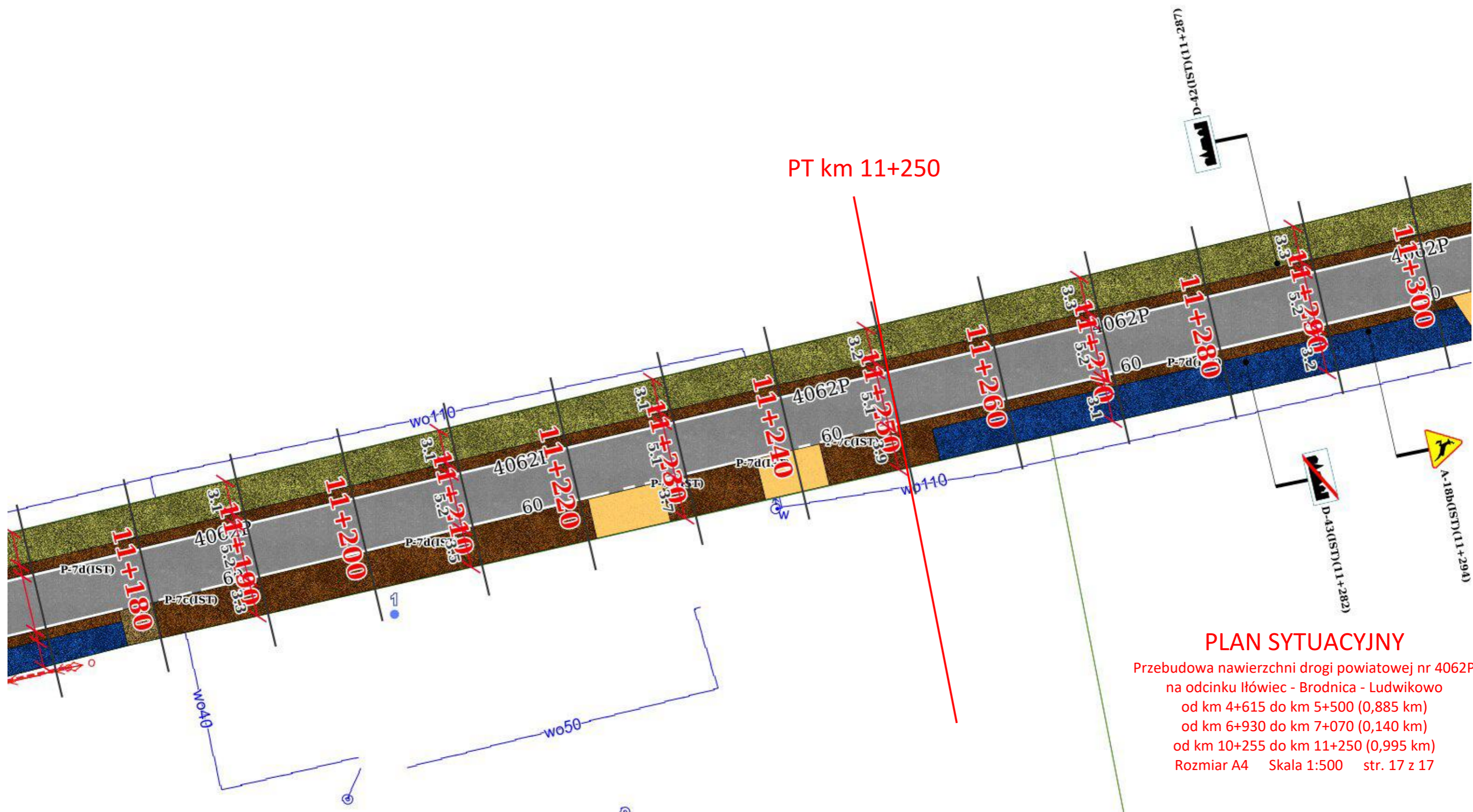
PLAN SYTUACYJNY

Przebudowa nawierzchni drogi powiatowej nr 4062P
na odcinku Iłówiec - Brodnica - Ludwikowo
od km 4+615 do km 5+500 (0,885 km)
od km 6+930 do km 7+070 (0,140 km)
od km 10+255 do km 11+250 (0,995 km)
Rozmiar A4 Skala 1:500 str. 15 z 17



PLAN SYTUACYJNY

Przebudowa nawierzchni drogi powiatowej nr 4062P
 na odcinku Iłówiec - Brodnica - Ludwikowo
 od km 4+615 do km 5+500 (0,885 km)
 od km 6+930 do km 7+070 (0,140 km)
 od km 10+255 do km 11+250 (0,995 km)
 Rozmiar A4 Skala 1:500 str. 16 z 17



PLAN SYTUACYJNY

Przebudowa nawierzchni drogi powiatowej nr 4062P
 na odcinku Iłówiec - Brodnica - Ludwikowo
 od km 4+615 do km 5+500 (0,885 km)
 od km 6+930 do km 7+070 (0,140 km)
 od km 10+255 do km 11+250 (0,995 km)
 Rozmiar A4 Skala 1:500 str. 17 z 17